



CITTÀ DI PIANO DI SORRENTO

CITTÀ METROPOLITANA DI NAPOLI

V SETTORE – SERVIZIO LAVORI PUBBLICI E MANUTENZIONI

PIAZZA COTA – 80063 PIANO DI SORRENTO

TEL. 081 5344431 - 534 44 34 - FAX. 081 532 14 84

pec: protocollo@pec.comune.pianodisorrento.na.it

PROT. N. 9253 DEL 30.3.2020

⇒ **FUNZIONARIO RESPONSABILE 3° SETTORE**

Ufficio Del Paesaggio

⇒ **MINISTERO PER I BENI E LE ATTIVITÀ CULTURALI**

Soprintendenza Archeologia, Belle Arti e Paesaggio

per l'area metropolitana di Napoli

Piazza del Plebiscito (Palazzo Reale), 1

NAPOLI

mbac-sabap-na-met@mailcert.beniculturali.it

⇒ **AUTORITÀ DI BACINO DISTRETTUALE**

DELL'APPENNINO MERIDIONALE

Viale Lincoln - ex Area Saint Gobain

81100 CASERTA

protocollo@pec.distrettoappenninomeridionale.it

⇒ **REGIONE CAMPANIA**

Settore Provinciale del Genio Civile di **NAPOLI**

dg5009.uod15@pec.regione.campania.it

dg.501800@pec.regione.campania.it

uod501806@pec.regione.campania.it

⇒ **REGIONE CAMPANIA**

Direzione Generale per la Difesa del Suolo e l'Ecosistema

dg.500600@pec.regione.campania.it

uod.500616@pec.regione.campania.it

⇒ **AL PROGETTISTA**

HYPRO s.r.l.

hyprosrl@legalmail.it

⇒ **EGR. ARCIDIOCESI DI NAPOLI**

Largo Donnarregina, 22

80138 NAPOLI

⇒ **EGR. ROSSI SALVATORE**

(c.f. *RSSSVT68T21G568M*)

Via G. Maresca, 33

80063 PIANO DI SORRENTO

⇒ **ALBO PRETORIO**

e per conoscenza:

⇒ **AL SINDACO**

⇒ **ALL'ASSESSORE ALLA CIVILTÀ URBANA**

SEDE



[Handwritten signature]

OGGETTO	PROGETTO DEFINITIVO DEI “LAVORI DI SISTEMAZIONE IDRAULICA E RIQUALIFICAZIONE AMBIENTALE DELL’ALVEO FORMIELLO” CUP: B16J16001000006 PROVVEDIMENTO DI INDIZIONE E CONVOCAZIONE DELLA <u>CONFERENZA DI SERVIZI DECISORIA</u> AI SENSI DELL’ART. 14, C. 2, DELLA L. 241/90 CON SVOLGIMENTO PREVISTO IN FORMA SEMPLIFICATA E CON MODALITÀ ASINCRONA AI SENSI DELL’ART. 14-BIS DELLA LEGGE MEDESIMA. COMUNICAZIONE DI AVVIO DEL PROCEDIMENTO FINALIZZATO ALL’ESPROPRIAZIONE PER PUBBLICA UTILITÀ (ART. 11 D.P.R. N. 327/2001)
----------------	--

IL FUNZIONARIO RESPONSABILE DEL 5° SETTORE

PREMESSO che:

- con delibera di Giunta Comunale n. 78 del 19.4.2011 fu approvato il progetto preliminare relativo ai “LAVORI DI SISTEMAZIONE IDRAULICA E RIQUALIFICAZIONE AMBIENTALE DELL’ALVEO FORMIELLO”, redatto dall’U.T.C.;
- a seguito di procedura aperta, con determinazione n. 196 del 27.4.2018 è stato affidato alla soc. HYPRO s.r.l. il servizio di elaborazione della progettazione definitiva ed esecutiva, nonché il coordinamento della sicurezza in fase di progettazione, riguardo l’opera pubblica “LAVORI DI SISTEMAZIONE IDRAULICA E RIQUALIFICAZIONE AMBIENTALE DELL’ALVEO FORMIELLO”;
- in data 21.1.2020 prot. n. 2131 la soc. HYPRO s.r.l. ha consegnato il progetto definitivo;

CONSIDERATO che la realizzazione dell’intervento *de quo* è subordinata all’acquisizione dei seguenti atti di assenso comunque denominati o pareri di altri uffici e amministrazioni, di competenza di diverse Amministrazioni pubbliche qui convocate e di seguito elencate:

- 1. FUNZIONARIO RESPONSABILE 3° SETTORE – UFFICIO DEL PAESAGGIO** per l’autorizzazione paesaggistica ex art. 146 d.lgs. n. 42/2004;
- 2. MINISTERO PER I BENI E LE ATTIVITÀ CULTURALI - Soprintendenza Archeologia, Belle Arti e Paesaggio per l’area metropolitana di Napoli** per la verifica preventiva interesse archeologico ex art. 25 del d.lgs. n. 50/2016 e per il parere obbligatorio e vincolante finalizzato al rilascio dell’autorizzazione paesaggistica ex art. 146 d.lgs. n. 42/2004;
- 4. AUTORITÀ DI BACINO DISTRETTUALE DELL’APPENNINO MERIDIONALE** per il parere di conformità alle previsioni del Piano Stralcio per l’Assetto Idrogeologico;
- 5. REGIONE CAMPANIA - Settore Provinciale del Genio Civile di Napoli** per l’autorizzazione sismica ex d.P.R. n. 380/2001 e l.r. n. 9/1983 e per il parere di conformità agli strumenti di tutela del demanio idrico;
- 6. REGIONE CAMPANIA - Settore Difesa del Suolo** per le competenze in materia di difesa del suolo ai sensi della parte terza del d.lgs. n. 152/2006;

TENUTO CONTO che ai sensi della legge (T.U.E.L. approvato con d.lgs. n. 267/2000) e del vigente ordinamento degli uffici e dei servizi, questo Comune è l’Amministrazione titolare della competenza sul procedimento di approvazione e della successiva attuazione del progetto dei “LA-



VORI DI SISTEMAZIONE IDRAULICA E RIQUALIFICAZIONE AMBIENTALE DELL'ALVEO FORMIELLO" ed il Settore comunale competente è il 5° Settore – Servizio Lavori Pubblici;

VISTI:

- l'art. 14 comma 2 (primo periodo) della legge 7.8.1990, n. 241, che dispone: "La conferenza di servizi decisoria è sempre indetta dall'amministrazione procedente quando la conclusione positiva del procedimento è subordinata all'acquisizione di più pareri, intese, concerti, nulla osta o altri atti di assenso, comunque denominati, resi da diverse amministrazioni, inclusi i gestori di beni o servizi pubblici";

- l'art. 14-bis della legge 7.8.1990, n. 241, che dispone: "*La conferenza decisoria di cui all'articolo 14, comma 2, si svolge in forma semplificata e in modalità asincrona, salvo i casi di cui ai commi 6 e 7. Le comunicazioni avvengono secondo le modalità previste dall'articolo 47 del decreto legislativo 7 marzo 2005, n. 82*";

INDICE

la **CONFERENZA DI SERVIZI DECISORIA** ai sensi dell'art. 14, comma 2, della legge n. 241/90, da svolgere in **forma semplificata** ed in **modalità asincrona** ai sensi dell'art. 14-bis della legge n. 241/90, invitando a parteciparvi le Amministrazioni coinvolte così come innanzi individuate in ragione delle rispettive competenze ed attribuzioni.

A tal fine, ai sensi e per gli effetti dell'art. 14-bis, comma 2, della legge n. 241/1990:

A) **COMUNICA** che l'**oggetto della determinazione da assumere** è l'acquisizione di tutti i "...*pareri, intese, concerti, nulla osta o altri atti di assenso, comunque denominati, resi da diverse amministrazioni, inclusi i gestori di beni o servizi pubblici...*" finalizzati all'esecuzione dell'opera pubblica comunale denominata "**LAVORI DI SISTEMAZIONE IDRAULICA E RIQUALIFICAZIONE AMBIENTALE DELL'ALVEO FORMIELLO**", secondo il progetto definitivo depositato agli atti del Comune di Piano di Sorrento in data 21.1.2020 prot. n. 2131 e composto dei seguenti elaborati:

ELABORATI GENERALI

01_ELABORATI GENERALI\EG-REL_01_00_A Relazione tecnica e illustrativa

01_ELABORATI GENERALI\EG_PLA_02_00_A Corografia Generale su CTR

01_ELABORATI GENERALI\EG_PLA_03_00_A Inquadramento su ortofoto

01_ELABORATI GENERALI\EG_PLA_04_00_A Stralcio degli strumenti urbanistici vigenti (PRG - PSC)

01_ELABORATI GENERALI\EG_PLA_05_00_A. Planimetria generale degli interventi

01_ELABORATI GENERALI\EG_PLA_06_00_A. Carta dei vincoli ambientali e paesaggistici

RILIEVI ED INDAGINI

02_RILIEVI ED INDAGINARI_REL_01_00_A. Relazione sui rilievi topografici

02_RILIEVI ED INDAGINARI_PLA_02_00_A Rilievo fotografico dello stato di fatto

02_RILIEVI ED INDAGINARI_REL_02_00_A Relazione indagini geognostiche

02_RILIEVI ED INDAGINARI_PLA_03_00_A Planimetria con ubicazione delle indagini geognostiche

02_RILIEVI ED INDAGINARI_DOC_01_00_A Certificati Prove di laboratorio

02_RILIEVI ED INDAGINARI_PRO_01_00_A Planimetria dei rilievi Topografici e Profilo Alveo - stato di fatto Tav ¼



02_RILIEVI ED INDAGINI\RI_PRO_02_00_A Planimetria dei rilievi Topografici e Profilo Alveo - stato di fatto Tav 2/4

02_RILIEVI ED INDAGINI\RI_PRO_03_00_A Planimetria dei rilievi Topografici e Profilo Alveo - stato di fatto Tav 3/4

02_RILIEVI ED INDAGINI\RI_PRO_04_00_A Planimetria dei rilievi Topografici e Profilo Alveo - stato di fatto Tav 4/4

02_RILIEVI ED INDAGINI\RI_SEZ_01_00_A Quaderno delle Sezioni Alveo - stato di fatto

GEOLOGIA E GEOTECNICA

03_GEOLOGIA E GEOTECNICA\GG_REL_01_00_A Relazione geologica, geomorfologica ed idrogeologica

03_GEOLOGIA E GEOTECNICA\GG_REL_02_00_A Relazione geotecnica e sismica

03_GEOLOGIA E GEOTECNICA\GG_PLA_01_00_A Carta geologica

03_GEOLOGIA E GEOTECNICA\GG_PLA_02_00_A Carta geomorfologica e dei movimenti franosi

03_GEOLOGIA E GEOTECNICA\GG_PLA_03_00_A Carta della classificazione sismica del territorio

03_GEOLOGIA E GEOTECNICA\GG_SEZ_01_00_A Sezioni Geologico-Tecniche

03_GEOLOGIA E GEOTECNICA\GG_PRO_01_00_A Profilo Geologico della Galleria

IDROLOGIA E IDRAULICA

04_IDROLOGIA E IDRAULICA\ID_REL_01_00_A Relazione idrologica

04_IDROLOGIA E IDRAULICA\ID_REL_02_00_A Relazione Idraulica

04_IDROLOGIA E IDRAULICA\ID_PLA_01_00_A Corografia dei bacini

04_IDROLOGIA E IDRAULICA\ID_PLA_02_00_A Cartografia PAI - pericolosità e rischio idraulico

04_IDROLOGIA E IDRAULICA\ID_PRO_01_00_A Planimetria e Profilo idraulico Stato di fatto - Stato di progetto TAV 1/4

04_IDROLOGIA E IDRAULICA\ID_PRO_02_00_A Planimetria e Profilo idraulico Stato di fatto - Stato di progetto TAV 2/4

04_IDROLOGIA E IDRAULICA\ID_PRO_03_00_A Planimetria e Profilo idraulico Stato di fatto - Stato di progetto TAV 3/4

04_IDROLOGIA E IDRAULICA\ID_PRO_04_00_A Planimetria e Profilo idraulico Stato di fatto - Stato di progetto TAV 4/4

04_IDROLOGIA E IDRAULICA\ID_SEZ_01_00_A Quaderno delle Sezioni idrauliche stato di fatto - stato di progetto

ARCHEOLOGIA

04.1 ARCHEOLOGIA\AR_REL_01_00_A Relazione archeologica

AMBIENTE

05_AMBIENTE\AM_REL_01_00_A Studio di fattibilità ambientale

05_AMBIENTE\AM_REL_02_00_A Relazione paesaggistica

05_AMBIENTE\AM_REL_03_00_A Relazione opere a verde

05_AMBIENTE\AM_REL_04_00_A Relazione sui materiali


05_AMBIENTE\AM_PLA_01_00_A Carta uso del suolo

05_AMBIENTE\AM_DOC_02_00_A Inserimento paesaggistico ambientale – foto inserimenti

05_AMBIENTE\AM_PPS_01_00_A Planimetria e sezioni degli interventi di mitigazione

OPERE DI SISTEMAZIONE IDRAULICA

OIO1 - CANALE IDRAULICO AD U AREA FORMIELLO (GABBIONI)



06_OPERE SIST. IDRAULICA\OI_PPS_01_00_A Planimetria, profilo, sezioni tipo e particolari costruttivi

OI02 - CANALE IDRAULICO AD U AREA CORSO ITALIA (GABBIONI)

06_OPERE SIST. IDRAULICA\OI_PPS_02_00_A Planimetria, profilo, sezioni tipo e particolari costruttivi

OI03 - RIPRISTINO SEZIONI IDRAULICHE LUNGO L'ALVEO

06_OPERE SIST. IDRAULICA\OI_PLA_01_00_A Planimetria di progetto Protezione spondale OI03.1- OI03.2- OI03.3

06_OPERE SIST. IDRAULICA\OI_SEZ_01_00_A Sezioni trasversali Scogliera OI03.1

06_OPERE SIST. IDRAULICA\OI_SEZ_02_00_A Sezioni trasversali Scogliera OI03.2

06_OPERE SIST. IDRAULICA\OI_SEZ_03_00_A Sezioni trasversali Scogliera OI03.3

OI04 - VASCA DI CALMA IN PROSSIMITA' DEL POZZO DISPERDENTE

06_OPERE SIST. IDRAULICA\OI_REL_01_00_A Relazione di calcolo

06_OPERE SIST. IDRAULICA\OI_PLA_04_00_A Carpenteria ed inquadramento planimetrico

06_OPERE SIST. IDRAULICA\OI_ARM_04_01_A Armature Tav. 1/2

06_OPERE SIST. IDRAULICA\OI_ARM_04_02_A Armature Tav. 2/2

OI05 - VASCA DI CALMA IMBOCCO GALLERIA NORD

06_OPERE SIST. IDRAULICA\OI_REL_02_00_A Relazione di calcolo

06_OPERE SIST. IDRAULICA\OI_PLA_05_00_A Carpenteria ed inquadramento planimetrico

06_OPERE SIST. IDRAULICA\OI_ARM_05_01_A Armature Tav. 1/2

06_OPERE SIST. IDRAULICA\OI_ARM_05_02_A Armature Tav. 2/2

OI06 - MASSI CEMENTATI IMBOCCO GALLERIA SUD

06_OPERE SIST. IDRAULICA\OI_PPS_06_00_A.pdf Planimetria, sezioni e particolari costruttivi

07_OPERE DI SOSTEGNO\OS_REL_01_00_A Relazione di calcolo interventi consolidamento

OPERE DI SOSTEGNO

OS01 - SOIL NAILING E MESSA IN SICUREZZA AREA FORMIELLO

07_OPERE DI SOSTEGNO\OS_PPS_01_01_A Stralcio Planimetrico, sezioni e particolari costruttivi

OS02 - OS03 - SOIL NAILING E MESSA IN SICUREZZA AREA CIRCOSTANTE VIA DEI PLATANI

07_OPERE DI SOSTEGNO\OS_PPS_01_02_A Stralcio Planimetrico, sezioni e particolari costruttivi

07_OPERE DI SOSTEGNO\OS_PPS_01_03_A Stralcio Planimetrico, sezioni e particolari costruttivi

OS04 - SOIL NAILING E MESSA IN SICUREZZA AREA CORSO ITALIA

07_OPERE DI SOSTEGNO\OS_PPS_01_04_A Stralcio Planimetrico, sezioni e particolari costruttivi

GALLERIA IDRAULICA

GI01 - GALLERIA NATURALE

08_GALLERIA IDRAULICA\GI_REL_01_00_A Relazione di calcolo

08_GALLERIA IDRAULICA\GI_PRO_01_00_A Profilo geomeccanico

08_GALLERIA IDRAULICA\GI_PLA_01_00_A Planimetria particolareggiata, carpenteria ed armatura

08_GALLERIA IDRAULICA\GI_SEZ_01_00_A Sezioni tipo di scavo

GI03 - PARATIE IMBOCCO NORD

08_GALLERIA IDRAULICA\GI_REL_03_00_A Relazione di calcolo

08_GALLERIA IDRAULICA\GI_PLA_03_00_A Planimetria, sviluppata e sezioni trasversali - Carpenteria ed armatura

GI04 - GALLERIA ARTIFICIALE IMBOCCO SUD

08_GALLERIA IDRAULICA\GI_REL_04_00_A Relazione di calcolo

08_GALLERIA IDRAULICA\GI_PLA_04_00_A Planimetria - Carpenteria e Armatura



GI05 - PARATIE IMBOCCO SUD

08_GALLERIA IDRAULICA\GI_REL_05_00_A Relazione di calcolo

08_GALLERIA IDRAULICA\GI_PLA_05_00_A Planimetria, sviluppata e sezioni trasversali - Carpenteria ed armatura

OASI NATURALISTICHE

OA01 -OASI NATURALISTICA DEL FORMIELLO

10_OASI NATURALISTICHE\OA_PLA_01_00_A Planimetria particolareggiata - sezioni e particolari costruttivi stato futuro

OA02 - OASI NATURALISTICA CORSO ITALIA

10_OASI NATURALISTICHE\OA_PLA_02_00_A Planimetria e sezioni interventi di pulizia e bonifica

INTERFERENZE

11_INTERFERENZE\IN_PLA_01_00_A Planimetria di censimento e risoluzione delle interferenze

ESPROPRI

12_ESPROPRIO\ES_REL_01_00_A Relazione sugli espropri

12_ESPROPRIO\ES_PLA_01_00_A Planimetria Espropri

CANTIERIZZAZIONE

13_CANTIERIZZAZIONE\CA_REL_01_00_A Relazione di cantierizzazione

13_CANTIERIZZAZIONE\CA_PLA_01_00_A Planimetria generale, layout di cantiere e fasi di lavoro

PIANO DI GESTIONE MATERIE

14_GESTIONE MATERIE\PG_REL_01_00_A. Relazione sul piano di gestione materie

SICUREZZA

15_SICUREZZA\SI_DOC_01_00 Aggiornamento del documento contenente le prime indicazioni per la stesura del PSC

15_SICUREZZA\SI_DOC_02_00 Stima dei costi della sicurezza

15_SICUREZZA\SI_DOC_03_00 Elenco prezzi unitari – Sicurezza

DOCUMENTAZIONE TECNICO-ECONOMICA

16_DOC TECNICO ECONOMICA\DE_DOC_01_00_QE Quadro economico

16_DOC TECNICO ECONOMICA\DE_DOC_02_00_A CME Computo metrico estimativo

16_DOC TECNICO ECONOMICA\DE_DOC_03_00_EP Elenco prezzi unitari

16_DOC TECNICO ECONOMICA\DOC_04_00_A Cronoprogramma Lavori


16_DOC TECNICO ECONOMICA\DE_DOC_05_00_A Disciplinare descrittivo e prestazionale degli elementi tecnici del progetto definitivo

Tutti gli elaborati innanzi elencati sono liberamente accessibili all'indirizzo web

<http://78.5.25.55/alveo.formiello/>

e pertanto possono essere estratti, per la copia e la consultazione.

Tutti gli elaborati sono disponibili sia in formato *.pdf* sia firmati digitalmente in formato *.pdf.p7m*; l'elenco elaborati (file *ELENCO ELABORATI_PD*) contiene, nella colonna di sinistra, i collegamenti ipertestuali che consentono l'apertura diretta dei relativi elaborati, purché questi e l'elenco siano salvati nella medesima cartella (**art. 14-bis, comma 2, lettera a**)



B) DETERMINA in giorni 15 (quindici) il termine perentorio entro il quale le Amministrazioni coinvolte possono richiedere, ai sensi art. 2, comma 7, della legge n. 241/1990, **integrazioni documentali e/o chiarimenti** relativi a fatti, stati o qualità non attestati in documenti già in possesso dell'Amministrazione stessa o non direttamente acquisibili presso altre Pubbliche Amministrazioni. In caso di richiesta di integrazioni documentali, l'amministrazione coinvolta invia un'unica richiesta. In questo caso, ai sensi del comma 7, dell'art. 2 della legge n. 241 del 1990, i termini di conclusione del procedimento possono essere sospesi, per una sola volta e per un periodo non superiore a trenta giorni.

(art. 14-bis, comma 2, lettera b)

C) DETERMINA in giorni 90 (novanta) – stante la presenza di amministrazioni preposte alla tutela ambientale, paesaggistico-territoriale, dei beni culturali – **il termine perentorio** entro il quale le Amministrazioni coinvolte devono rendere le **proprie determinazioni** con riferimento all'oggetto della conferenza di servizi indetta e sulla base della documentazione prodotta. Il termine decorre dalla data di invio del presente provvedimento di indizione.

Entro il predetto termine le amministrazioni coinvolte rendono le proprie determinazioni, relative alla decisione oggetto della conferenza. Tali determinazioni, congruamente motivate, sono formulate in termini di assenso o dissenso e indicano, ove possibile, le modifiche eventualmente necessarie ai fini dell'assenso. Le prescrizioni o condizioni eventualmente indicate ai fini dell'assenso o del superamento del dissenso sono espresse in modo chiaro e analitico e specificano se sono relative a un vincolo derivante da una disposizione normativa o da un atto amministrativo generale ovvero discrezionalmente apposte per la migliore tutela dell'interesse pubblico.

Fatti salvi i casi in cui disposizioni del diritto dell'Unione europea richiedono l'adozione di provvedimenti espressi, la mancata comunicazione della determinazione entro il termine perentorio di cui innanzi, ovvero la comunicazione di una determinazione priva dei requisiti sopra descritti, equivalgono ad assenso senza condizioni.

(art. 14-bis, comma 2 lettera c, comma 3, comma 4)

D) DETERMINA in giorni 10 (dieci), dalla scadenza del termine di cui al punto c), fermo restando l'obbligo di rispettare il termine finale di conclusione del procedimento, la data per **eventuale riunione da svolgere in modalità sincrona** e con le modalità di cui all'articolo 14-ter della L. 241/90. Nel merito, tenendo conto delle necessità organizzative di tutte le Amministrazioni coinvolte, si segnala che:

- questa riunione sarà oggetto di nota formale a conferma della sua convocazione, qualora ricorrano le condizioni fissate dalla normativa;
- la stessa – nella data fissata e previa conferma – potrà avere svolgimento con il seguente orario: ore 10 presso la sede comunale sita in Piazza Cota.


(art. 14-bis, comma 2, lettera d)

* * *

CONCLUSIONE DEL PROCEDIMENTO

Scaduto il termine perentorio di cui al punto C), questa Amministrazione procedente adotta, entro cinque giorni lavorativi, la seguente determinazione (art. 14-bis comma 5):

1. determinazione motivata di conclusione positiva della conferenza, con gli effetti di cui all'art. 14-quater della L. 241/90, qualora siano acquisiti esclusivamente atti di assenso non condizionati, anche impliciti, ovvero qualora - dopo aver sentito i privati e le altre amministrazioni interessate – si riterrà che le condizioni e prescrizioni eventualmente indicate dalle Amministrazioni ai fini dell'as-



sensu o del superamento del dissenso possano essere accolte senza necessità di apportare modifiche sostanziali alla decisione oggetto della conferenza;

2. determinazione motivata di conclusione negativa della conferenza dei servizi, qualora siano acquisiti uno o più atti di dissenso che non si ritenga superabili.

Fuori dei casi innanzi contemplati, questa Amministrazione, ai fini dell'esame contestuale degli interessi coinvolti, svolgerà, nel termine fissato al precedente punto D), la riunione della conferenza in modalità sincrona, ai sensi dell'art. 14-ter della legge n. 241/1990 (conferenza simultanea), previa convocazione formale recante data, orario e luogo, nella quale saranno stabiliti, nel rispetto del richiamato art. 14-ter, i tempi e le modalità di partecipazione delle amministrazioni interessate.

Ai sensi e per gli effetti dell'art. 14-quater della legge n. 241/1990, la determinazione motivata di conclusione della conferenza, adottata dall'amministrazione procedente all'esito della stessa, **sostituisce a ogni effetto tutti gli atti di assenso, comunque denominati**, di competenza delle amministrazioni e dei gestori di beni o servizi pubblici interessati, con le cautele ed i rimedi di cui all'art. 14-quinques della medesima legge.

* * *

COMUNICAZIONE ART. 7 LEGGE N. 241/1990 E ART. 11 D.P.R. N. 327/2001

Ai sensi e per gli effetti di quanto disposto dall'art. 14 comma 5 della legge n. 241/1990, il presente provvedimento di indizione è comunicato, ai sensi dell'art. 7 della medesima legge, alle seguenti ditte proprietarie (così come risultanti dalla consultazione dei registri catastali) dei suoli interessati all'esecuzione dell'opera pubblica:

1. **Arcidiocesi di Napoli** (Curia di Napoli), in qualità di ditta proprietaria dei suoli distinti in Catasto Terreni al **foglio 6 p.lla 242,1937**;
2. **Rossi Salvatore**, in qualità di ditta proprietaria dei suoli distinti in Catasto Terreni al **foglio 6 p.lla 226**

indicate negli elaborati progettuali come ditte proprietarie di suoli per i quali sarà necessario procedere all'espropriazione per pubblica utilità e/o all'occupazione temporanea per esigenze del cantiere, come specificato negli elaborati del progetto definitivo:

12_ESPROPRIO\ES_REL_01_00_A Relazione sugli espropri

12_ESPROPRIO\ES_PLA_01_00_A Planimetria espropri

ai quali si fa integrale rimando.

Pertanto la presente viene trasmessa a mezzo raccomandata con avviso di ricevimento alle predette ditte proprietarie anche a valere come comunicazione di avvio del procedimento finalizzato all'imposizione del vincolo preordinato all'espropriazione per effetto dell'approvazione del progetto definitivo, ai sensi e per gli effetti dell'art. 11 del d.P.R. n. 327/2001 e ss.mm.ii.

I predetti soggetti potranno intervenire nel procedimento ai sensi dell'art. 9 della medesima legge n. 241/1990 ("Qualunque soggetto, portatore di interessi pubblici o privati, nonché i portatori di interessi diffusi costituiti in associazioni o comitati, cui possa derivare un pregiudizio dal provvedimento, hanno facoltà di intervenire nel procedimento").

Inoltre, al fine di consentire a chiunque abbia interesse ad intervenire nel procedimento, il presente provvedimento sarà pubblicato all'Albo Pretorio On Line e sulla home-page del Comune di Piano di Sorrento per la durata di giorni trenta, affinché chiunque sia portatore di interessi giuridicamente rilevanti possa intervenire nel procedimento amministrativo.



DISPOSIZIONI FINALI

Per ogni chiarimento che si rendesse necessario si forniscono di seguito i riferimenti utili:

- la corrispondenza con la scrivente Amministrazione e Servizio dovrà avvenire esclusivamente in modalità telematica, al seguente indirizzo di posta elettronica certificata: protocollo@pec.comune.pianodisorrento.na.it
- le istanze, la relativa documentazione e gli atti di assenso sono inviati per via telematica con le modalità previste dall'art. 47 del d.lgs. 7.3.2005, n. 82 (C.A.D.);
- tutta la documentazione di progetto é consultabile e scaricabile liberamente all'indirizzo web <http://78.5.25.55/alveo.formiello/>
- il responsabile del procedimento è il geom. Dario Pappalardo, Istruttore Direttivo del 5° Settore (tel. n. 0815344434), pec: protocollo@pec.comune.pianodisorrento.na.it;
- l'ufficio competente è il 5° Settore – Servizio Lavori Pubblici.

Piano di Sorrento, 30.3.2020

**IL RESPONSABILE
DEL PROCEDIMENTO**
Geom. Dario Pappalardo



**IL FUNZIONARIO RESPONSABILE
5° SETTORE**
Arch. Francesco Saverio Cannavale



