Vincolo Paesaggistico: Dlgs 42/2004, art 136, C. 1, lett. C - Aree di eccezionale interesse paesaggistico

Aree vincolate per Dlgs 42/2004, art 142

Territori costieri compresi in una fascia della profondità di 300 m [...]

Fascia di rispetto 150 m per fiumi, torrenti e corsi d'acqua iscritti negli elenchi [...]

Parchi e le riserve nazionali o regionali [...]

Territori coperti da foreste e da boschi [...]

Vincolo Paesaggistico: Dlgs 42/2004, art 136 - Aree di notevole interesse pubblico

Aree di applicazione del Regio Decreto n. 3267 del 30/12/1923

Area sottoposta a vincolo idrogeologico

PUC

COMUNE DI PIANO DI SORRENTO

PROVINCIA DI NAPOLI

RESPONSABILE DEL UFFICIO DI PIANO - RUP ARCH. EMANUELE LUCIANO CAMMARA	**PROGETTAZIONE URBANISTICA** ARCH. ANTONINO MARTINO ARCH. GABRIELLA DI LORO ARCH. [illegible] ARCH. EMANUELE COLONNESE ARCH. ANTONIO DI MARTINO	**PIANO DI STIMATIVA ACUSTICA** ARCH. ANTONIO MARTINO **PAESAGGIO URBANO** ARCH. LAURA CHIARA BRANCO **GIS** ARCH. GIUSEPPE RUGGIOLO
RESPONSABILE DEL PROCEDIMENTO VAS ARCH. ANTONIO MARTINO		
SEGRETARIO DOTT. GIUSEPPE MONTORO **SEGRETARIO GENERALE** DOTTSSA CLARA FORMISANO **DIRIGENTE AREA TECNICA** DOTT. ING. ANTONINO MARTINO	**STUDI GEOLOGICI** GEOL. GIUSEPPE MARULLO **STUDI AGRONOMICI** DOTTR. ANTONIO DONNICO	**MOBILITÀ** DOTT. MICHELE CACCIAPAGLIA
COLLABORATORE AMMINISTRATIVO DOTTSSA ANNA MARIA DI MARTINO DOTTSSA GIUSEPPA CAUTELA		
COLLABORAZIONE UFFICIO PIANO ARCH. ANNA TRAPANESE		

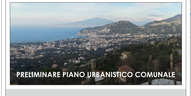

Vincoli territoriali e paesaggistici

SCALA: 1:5000

DATA:

T3.1

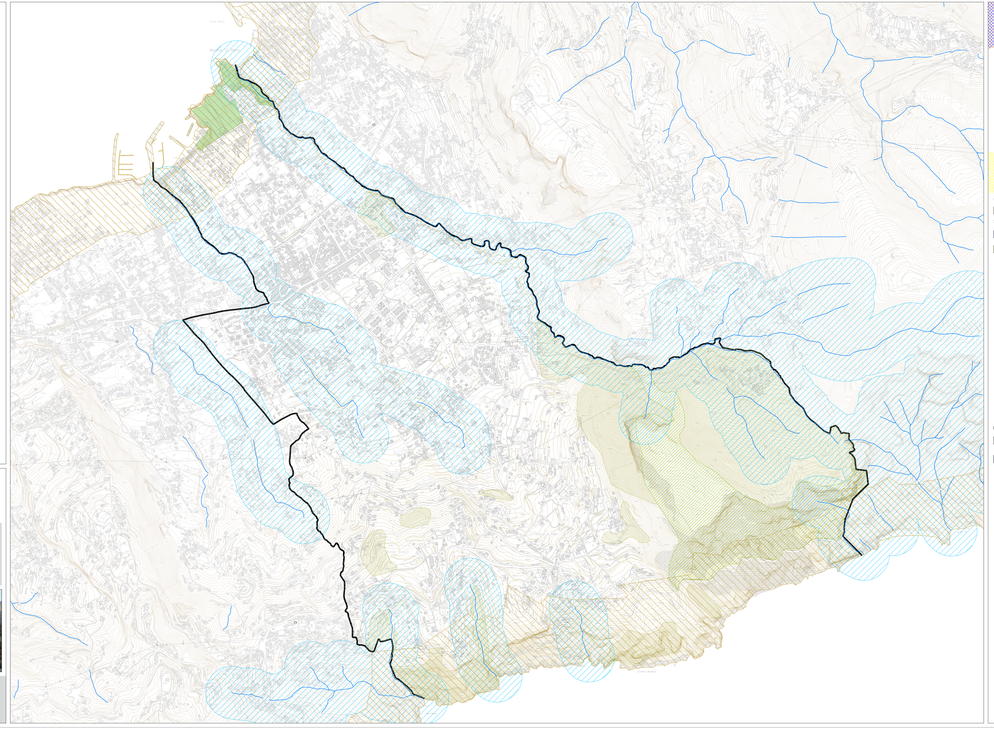

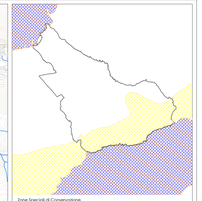

Zone Speciali di Conservazione

Fondali marini di Punta Campanella e Capri - IT 8030011

Sito di Interesse Comunitario

Fondali marini di Punta Campanella e Capri - IT 8030011

Costiera Amalfitana tra Nerano e Positano - IT 8030006

Fascia di rispetto

Cimitero

Circumvesuviano

Strada Statale

Elettrodotti

Vincolo Archeologico

Aree sottoposte a vincolo archeologico

Aree di interesse archeologico

Aree ed immobili vincolati ai sensi della Legge n. 1089/1939

Aree vincolate ai sensi della Legge n. 431/1985 - Aree boscate